





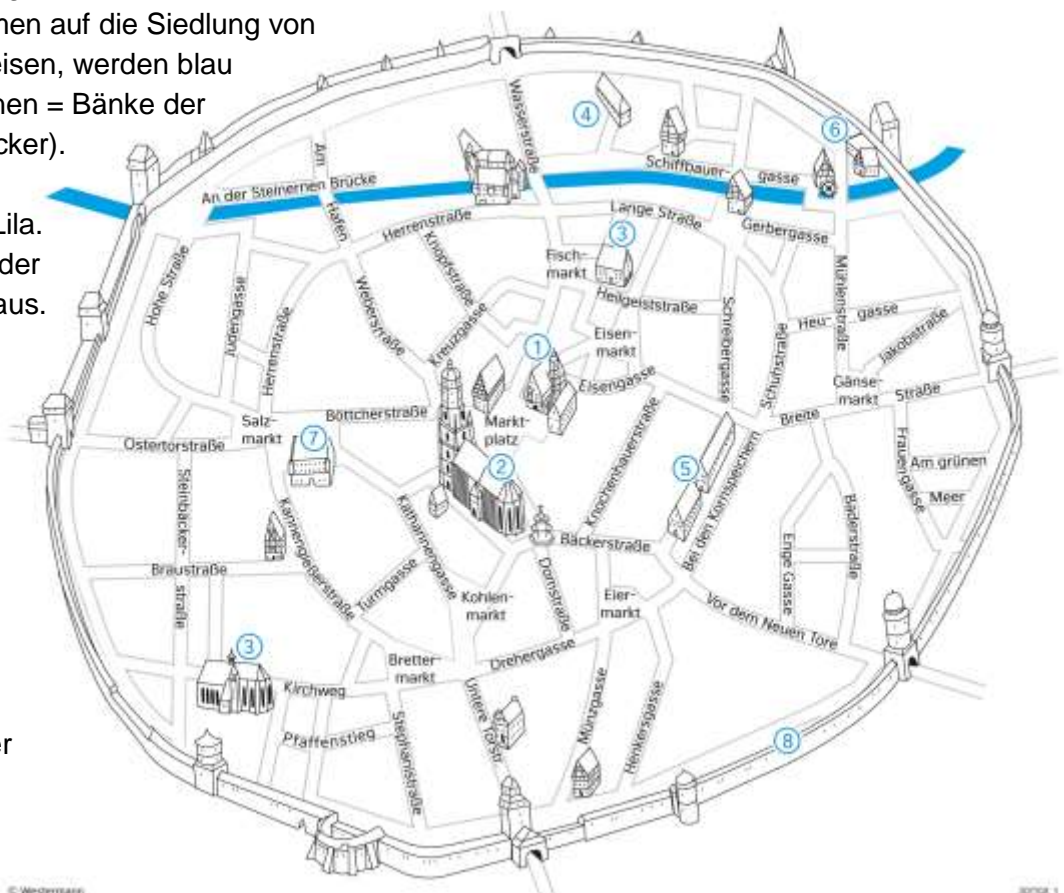
# Städte entstehen und wachsen

1. Fülle die Tabelle aus.

Wo Städte im Mittelalter entstanden	Merkmale des Entstehungs-ortes	Vorteile des Ortes
		
		
		
		

Alle Illustrationen: Tonn, Dieter, Bovenden-Lengler

- Färbe im Stadtplan die Mauern braun.
- Male das Gebäude, in dem der Rat der Stadt tagt, rot aus.
- Markiere den Marktplatz im Zentrum dunkelgrün, alle übrigen Plätze, auf denen Markt gehalten wurde, hellgrün.
- Straßen, deren Namen auf die Siedlung von Handwerkern hinweisen, werden blau ausgemalt (Schrannen = Bänke der Schlachter oder Bäcker).
- Kirchen und Klöster erhalten die Farbe Lila.
- Male die Straße, in der Juden lebten, gelb aus.



- Rathaus
- Stadtkirche
- Klöster
- Spital
- Kornspeicher
- Mühle
- Salz- und Weinspeicher
- Stadtmauer